

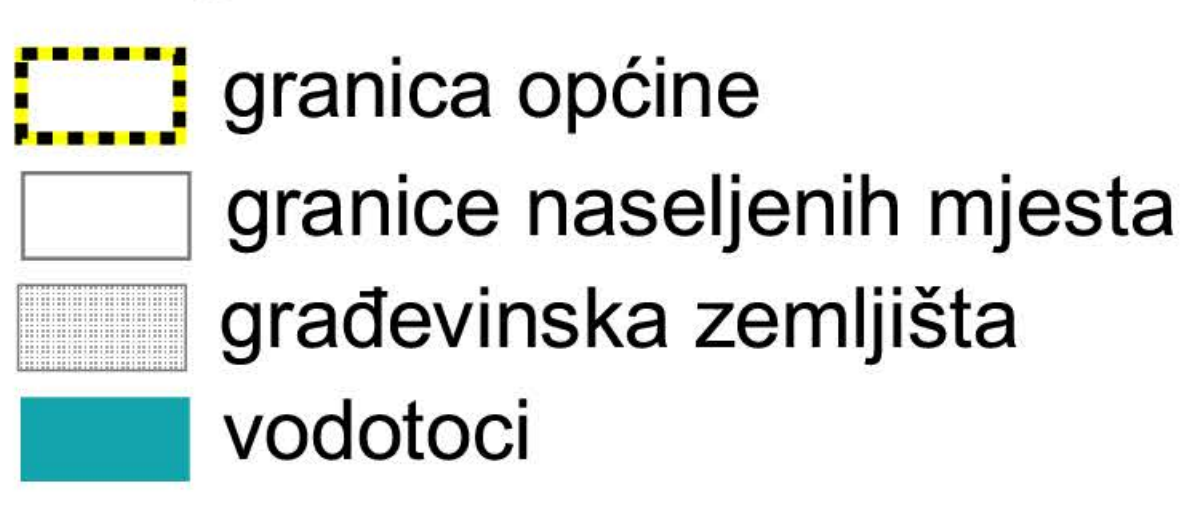
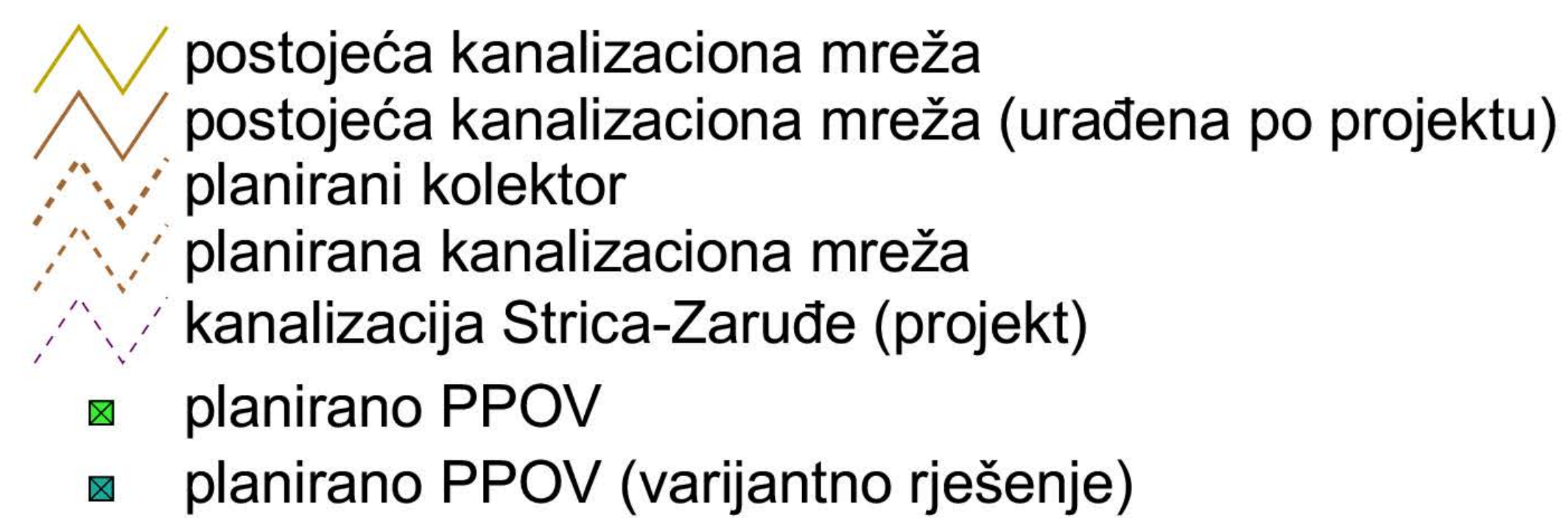




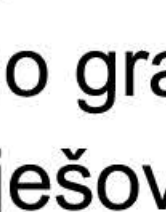





ZENIČKO - DOBOJSKI KANTON  
 OPĆINA VAREŠ



**PROSTORNI PLAN OPĆINE VAREŠ (2018-2038.)**  
 - PROJEKCIJA PROSTORNOG UREDJENJA -  
 - komunalna infrastruktura -

ZENIČKO - DOBOJSKI KANTON  
 KANTONALNI  
**ZAVOD** ZA URBANIZAM I  
 PROSTORNO UREĐENJE



<b>LEGENDA</b> 	<b>KANALIZACIJA</b> 	 gradska tržnica na malo  gradska deponija Kota	<b>groblja</b>  muslimansko  katoličko  pravoslavno  mješovito	<b>PROSTORNI PLAN OPĆINE VAREŠ</b> (za period 2018 - 2038.)	
		 planirano PPOV  planirano PPOV (varijantno rješenje)	 planirano gradsko groblje  mješovito	NOSILAC PRIPREME PLANA: <b>OPĆINA VAREŠ</b>	NOSILAC IZRADE PLANA: <b>KANTONALNI ZAVOD ZA URBANIZAM I PROSTORNO UREĐENJE</b>
		NAZIV PLANSKOG DOKUMENTA:		FAZA IZRADE: <b>PROJEKCIJA PROSTORNOG UREDJENJA</b>	TEMATSKA KARTA: <b>KOMUNALNA INFRASTRUKTURA</b>
		MJERILO: <b>1:25 000</b>		BROJ GRAFIČKOG PRILOGA: <b>11.</b>	